



**Le GRÉSIVAUDAN**  
communauté de communes

## COMMUNAUTE DE COMMUNES LE GRÉSIVAUDAN

SEANCE DU CONSEIL COMMUNAUTAIRE DU **25 MARS 2024**  
Délibération n° **DEL-2024-0081**

Objet : Zone d'activités économiques intercommunale du Pruney  
à Le Versoud – Cession d'un terrain à la société CBMG

Nombre de sièges : 74  
Membres en exercice : 74

Présents : 56  
Pouvoirs : 14  
Absents : 0  
Excusés : 18  
Pour : 70  
Contre : 0

Abstention : 0  
N'ayant pas pris part au vote : 0

Acte rendu exécutoire après  
transmission en Préfecture le

**03 AVR. 2024**

et publié le

**03 AVR. 2024**

Secrétaire de séance :  
Coralie BOURDELAIN

Le lundi 25 mars 2024 à 18 heures 30, le Conseil communautaire de la Communauté de communes Le Grésivaudan s'est réuni, sous la présidence de Monsieur Henri BAILE, Président. Convocation dûment faite le 19 mars 2024.

Présents : Cédric ARMANET, Patricia BAGA, Henri BAILE, Patrick BEAU, Patricia BELLINI, Claude BENOIT, François BERNIGAUD, Anne-Françoise BESSON, Carole BEYLIER, Dominique BONNET, Christophe BORG, Coralie BOURDELAIN, Jean-François CLAPPAZ, Roger COHARD, Cécile CONRY, Brigitte DESTANNE DE BERNIS, Agnès DUPON, Christophe DURET, Thierry FEROTIN, Michèle FLAMAND, Annie FRAGOLA, Nelly GADEL, Claudine GELLENS, Philippe GENESTIER, Ilona GENTY, Martin GERBAUX, Annick GUICHARD, Alain GUILLUY, Mylène JACQUIN, Joseph JURADO, Martine KOHLY, Richard LATARGE, Hervé LENOIRE, Julien LORENTZ, Marie-Béatrice MATHIEU, Christelle MEGRET, Françoise MIDALI, Régine MILLET, Clara MONTEIL, François OLLEON, Noël PETIOT, Serge POMMELET, Guillaume RACCURT, Adrian RAFFIN, Franck REBUFFET-GIRAUD, Cécile ROBIN, Jean-Luc ROUX, Olivier ROZIAU, Olivier SALVETTI, Christophe SUSZYLO, Youcef Tabet, Jean-Claude TORRECILLAS, Martine VENTURINI, Françoise VIDEAU, Régine VILLARINO, Damien VYNCK

Pouvoirs : Philippe BAUDAIN à Jean-François CLAPPAZ, Zakia BENZEGHIBA à Christophe SUSZYLO, Karim CHAMON à Alain GUILLUY, Alexandra COHARD à Julien LORENTZ, Brigitte DULONG à Martine KOHLY, Pierre FORTE à Martine VENTURINI, Philippe LORIMIER à Henri BAILE, Valérie PETEX à Olivier SALVETTI, Claire QUINETTE-MOURAT à Martin GERBAUX, Sidney REBBOAH à Christelle MEGRET, Brigitte SORREL à Françoise MIDALI, François STEFANI à Franck REBUFFET-GIRAUD, Annie TANI à Annie FRAGOLA, Laurence THERY à François OLLEON

*La présente délibération peut faire l'objet d'un recours devant le tribunal administratif de Grenoble dans un délai de deux mois à compter de sa notification ou de sa publication.*

Vu l'Avis de France Domaine référencé 2024-38538-04617 en date du 07 février 2024,

La société CBMG souhaite acquérir la parcelle cadastrée AA 46, d'une superficie totale de 1 085 m<sup>2</sup> environ, dans la zone d'activités économiques intercommunale du Pruney à Le Versoud.

Dirigée par Monsieur Batuhan DOGAN, CBMG est spécialisée dans le gros œuvre et la maçonnerie. Elle réalise des ouvrages pour l'habitat, mais aussi pour les activités économiques. Elle a notamment participé à la construction de plusieurs bâtiments d'entreprises sur le territoire, pour le compte de constructeurs tels que Domidéa ou SBI.

La société est aujourd'hui installée à Domène, et manque de place pour pouvoir se développer. La ZAE du Pruney est l'occasion pour elle d'édifier un bâtiment d'environ 500 m<sup>2</sup> pour la construction de bureaux et d'un dépôt.  
Aujourd'hui composée de 5 personnes, CBMG pourra ainsi élargir son effectif en créant 5 nouveaux emplois salariés sur les 3 années à venir.

Il prévu qu'une partie des locaux soit dédiée à la construction d'une cellule qui sera louée à l'entreprise PCD composée de 5 personnes. Spécialisée également dans les activités de gros œuvre, elle est partenaire de CBMG. Cette dernière souhaite elle aussi accroître son activité, ainsi que son effectif pour atteindre 10 personnes.

**Ainsi, Monsieur le Président propose au Conseil communautaire de :**

- **Céder à l'entreprise CBMG, ou toute personne morale qu'elle souhaiterait lui substituer, un lot d'une surface de 1 085 m<sup>2</sup> environ au prix de 70 € HT le m<sup>2</sup> soit un total de 75 950 € HT environ ;**
- **L'autoriser à signer tous les documents afférents à cette affaire.**

**Le Conseil communautaire, après en avoir délibéré, adopte à l'unanimité cette délibération.**

Ainsi fait et délibéré les jour, mois et an ci-dessus.  
Au registre ont signé tous les membres présents.  
POUR COPIE CERTIFIÉE CONFORME ET EXECUTOIRE

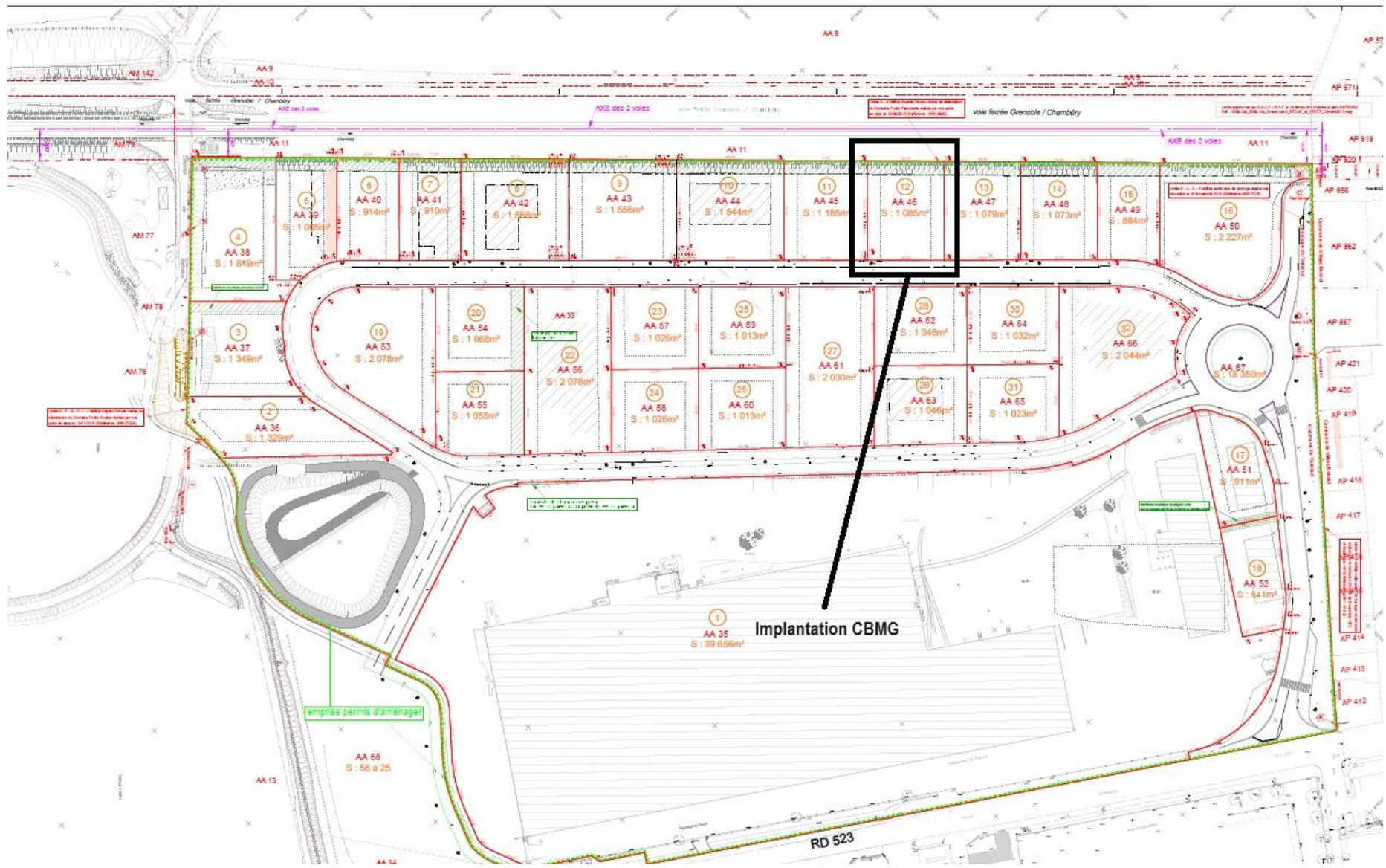
Crolles, le **25 MAR. 2024**

Le Président,  
Henri BAILE



*La présente délibération peut faire l'objet d'un recours devant le tribunal administratif de Grenoble dans un délai de deux mois à compter de sa notification ou de sa publication.*





Accusé de réception en préfecture  
038-200018166-20240325-DEL-2024-0081-DE  
Date de télétransmission : 03/04/2024  
Date de réception préfecture : 03/04/2024

Direction Générale Des Finances Publiques

Le 07/02/2024

Direction départementale des Finances Publiques de l'Isère

Pôle d'Évaluation Domaniale de l'Isère

8 rue de Belgrade BP 1126

38022 GRENOBLE Cedex 1

téléphone : 04 76 70 85 33

mél. : ddvip38.pole-evaluation@dgfip.finances.gouv.fr

Le Directeur départemental des Finances  
publiques de l'Isère

à

**POUR NOUS JOINDRE**

Affaire suivie par : Hélène MORELLATO

Courriel : helene.morellato@dgfip.finances.gouv.fr

Téléphone : 06 14 74 93 94

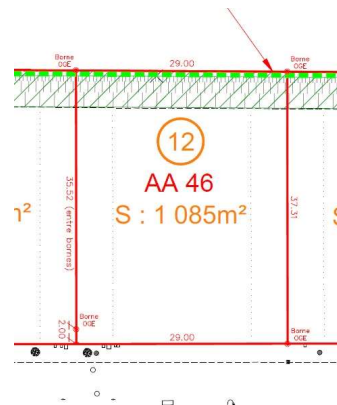
COMMUNAUTÉ DE COMMUNES LE  
GRÉSIVAUDAN

Réf. DS : 15903412

Réf. OSE : 2024-38538-04617

## AVIS DU DOMAINE SUR LA VALEUR VÉNALE

*[La charte de l'évaluation du Domaine, élaborée avec l'Association des Maires de France, est disponible sur le site collectivites-locales.gouv.fr](https://collectivites-locales.gouv.fr)*



*Nature du bien :* Lot « artisanal ou d'activités »

*Adresse du bien :* Zone d'Activités Le Pruney - Le Versoud

*Valeur :* 65 100 €, assortie d'une marge d'appréciation de 10 %  
(des précisions sont apportées au paragraphe « détermination de la valeur »)

## 1. CONSULTANT

affaire suivie par : [fnury@le-gresivaudan.fr](mailto:fnury@le-gresivaudan.fr)

COMMUNAUTÉ DE COMMUNES LE GRESIVAUDAN

## 2. DATES

de consultation :	22/01/24
le cas échéant, du délai négocié avec le consultant pour émettre l'avis :	
le cas échéant, de visite de l'immeuble :	
du dossier complet :	22/01/24

## 3. OPÉRATION IMMOBILIÈRE SOUMISE À L'AVIS DU DOMAINE

### 3.1 Nature de l'opération

Cession :	<input checked="" type="checkbox"/>
Acquisition :	amiable <input type="checkbox"/> par voie de préemption <input type="checkbox"/> par voie d'expropriation <input type="checkbox"/>
Prise à bail :	<input type="checkbox"/>
Autre opération :	

### 3.2 Nature de la saisine

Réglementaire :	<input checked="" type="checkbox"/>
Facultative mais répondant aux conditions dérogatoires prévues en annexe 3 de l'instruction du 13 décembre 2016 <sup>1</sup> :	<input type="checkbox"/>
Autre évaluation facultative (décision du directeur, contexte local...)	<input type="checkbox"/>

### 3.3 Projet et prix envisagé

Cession, dans le cadre de sa compétence pour le développement économique, de parcelles non bâties, situées sur la Zone d'Activités aménagée de Le Pruney à LE VERSOUD.

Pas de prix négocié indiqué.

<sup>1</sup> Voir également page 17 de la Charte de l'évaluation du Domaine

## 4 . DESCRIPTION DU BIEN

### 4.1 Situation générale

La Commune de Le Versoud, de 4 991 habitants (données 2020), est une commune urbaine, car elle fait partie des communes denses ou de densité intermédiaire, au sens de la grille communale de densité de l'Insee.

Située à 15 km de Grenoble dans la vallée du Grésivaudan, en rive gauche, elle est traversée par une route départementale, une voie ferrée et l'Isère. Proximité de l'autoroute A41. Piste cyclable le long de l'Isère jusqu'à Grenoble.

Le Versoud s'est antérieurement développée grâce à l'industrie papetière. Aujourd'hui tournée vers des entreprises à vocation industrielle ou artisanale avec plusieurs zones d'activités, de loisirs (la commune est à proximité immédiate de la base de loisirs du Bois Français) et l'agriculture, elle accueille aussi un aérodrome. A noter que la commune fait partie de l'aire géographique de production et transformation du « Bois de Chartreuse », la première AOC de la filière Bois en France.

Elle s'étend sur une surface de 632 hectares entre la rive gauche de l'Isère et le massif montagneux de Belledonne.

Commune attractive.

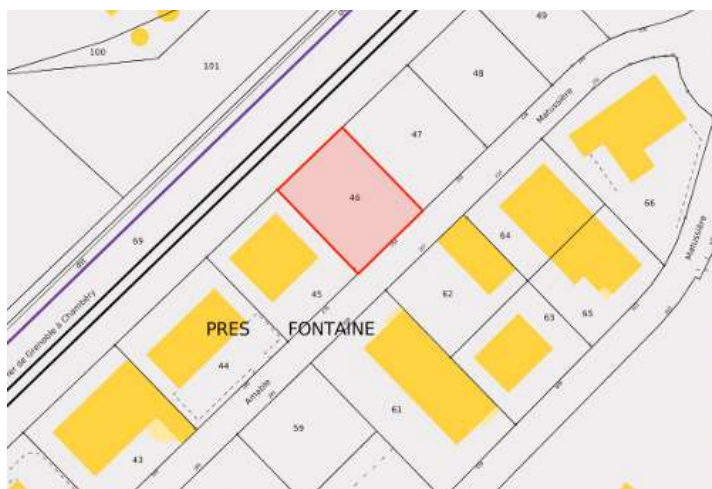
### 4.2 Situation particulière environnement - accessibilité - voirie et réseau

Situé sur la zone économique aménagée « du Pruney », le lot sera vendu avec l'ensemble des réseaux secs et humides nécessaires à la bonne marche de l'entreprise.

### 4.3 Références cadastrales

L'immeuble sous expertise figure au cadastre sous les références suivantes :

Commune	Parcelle	Adresse/Lieudit	Superficie	Nature réelle
LE VERSOUD	AA 46	254 RUE AMABLE MATUSSIERE	1 085 m <sup>2</sup>	Terrain loti (Lot 12)





## 4.4 Descriptif

Situé sur la zone économique du Pruney, le lot sera vendu avec l'ensemble des réseaux secs et humides nécessaires à la bonne marche de l'entreprise.



## 4.5 Surfaces du bâti

/

# 5 . SITUATION JURIDIQUE

## 5.1 Propriété de l'immeuble

LE GRESIVAUDAN Communauté de Communes

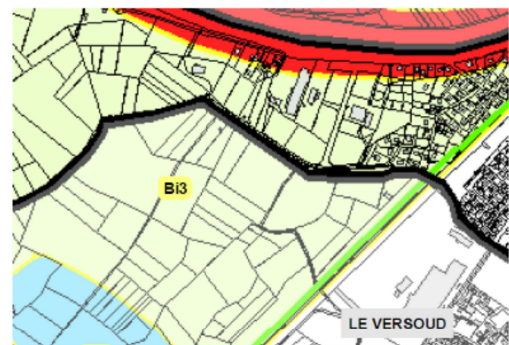
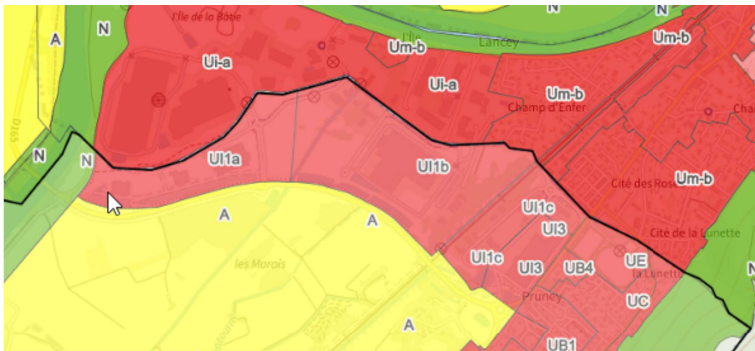
## 5.2 Conditions d'occupation

Libre

# 6 . URBANISME

## 6.1 Règles actuelles

UI indicé, zone d'activités au PLU approuvé le 19/07/2012, **modifié par délibération du conseil municipal en date du 06 juillet 2016**. Une révision du Plan Local d'Urbanisme a été lancée le 26 octobre 2017 et le projet approuvé le 30 janvier 2020, soit moins de deux mois avant les élections municipales. Le 11 juin 2020, le nouveau conseil municipal a abrogé le Plan Local d'Urbanisme.



## 6.2 Date de référence et règles applicables

Sans objet.



## 7 . MÉTHODE(S) D'ÉVALUATION MISE(S) EN ŒUVRE

Compte tenu de la nature du bien, de l'opération projetée, ainsi que des règles d'urbanisme en vigueur, la méthode d'évaluation de l'immeuble la plus pertinente est la méthode par comparaison directe. Cette méthode consiste à partir directement des références de transactions effectuées sur le marché immobilier pour des biens présentant des caractéristiques et une localisation comparables à celles du bien expertisé.

## 8 . MÉTHODE COMPARATIVE

### 8.1 Études de marché

#### 8.1.1.Sources internes à la DGFIP et critères de recherche – Termes de comparaison (Estimer un bien)

Selon, les actes publiés et consultables à ce jour :

Plusieurs termes de comparaison sont relevés à 60€/m<sup>2</sup> sur le secteur de la Grande Ile (Villard-Bonnot ou Le Versoud).

Commune	Date acte	Référence parcelle	contenance m <sup>2</sup> parcelle	Adresse	Montant HT (TVA sur la marge principalement)	Prix € HT /m <sup>2</sup> /foncier	Urbanisme
LE VERSOUD	07/04/23	AA 53	2078	347, rue Amable Matussière- ZA Le Pruney	103 900 €	50 €	UI
LE VERSOUD	25/10/22	AA 60	1013	Rue Amable Matussière- ZA Le Pruney	50 650 €	50 €	UI
LE VERSOUD	26/07/22	AA 38	1 819	354, rue Amable Matussière- ZA Le Pruney	90 950 €	50 €	Ui
LE VERSOUD	09/06/22	AA 43	1 556	Rue Amable Matussière- ZA Le Pruney	77 800 €	50 €	UI1c
LE VERSOUD	14/01/22	AA 98 et 100	9 719	ZA Grande Ile I	583 140 €	60 €	UI
VILLARD BONNOT	30/09/21	AR 707	3 051	ZA Grande Ile II	183 060 €	60 €	UI (Bi3 au PPRN)
LE VERSOUD	30/09/21	AA 37	1 349	Rue Amable Matussière- ZA Le Pruney	67 450 €	50 €	UI
VILLARD BONNOT	02/03/21	AR 731	6 000	ZA Grande Ile II	300 000 €	50 €	UI (Bi3 au PPRN)
VILLARD BONNOT	29/01/21	AR 726 et 727	21 832	ZA Grande Ile II	1 032 350 €	47€ hors chemin d'accès	UI (Bi3 au PPRN)
VILLARD BONNOT	19/01/21	AR 719	5 753	ZA Grande Ile II	287 650 €	50 €	UI (Bi3 au PPRN)
LE VERSOUD	10/06/21	AA 61	2 030	Prés Fontaine, Zone du Pruney	101 500 €	50 €	UI1c (Bi3 au PPRN)

#### 8.1.2.Autres sources externes à la DGFIP

/

### 8.2 Analyse et arbitrage du service – Termes de comparaison et valeur retenue

Selon la tendance relevée des négociations en-cours (pas acte publié encore consultable par le service à ce jour pour des valeurs négociées à 70€/m<sup>2</sup>), compte tenu des tendances du marché immobilier sur ce secteur, des caractéristiques des tènements non bâtis considérés, la valeur vénale est donc estimée à 60 € HT/m<sup>2</sup>,

soit pour 1 085 m<sup>2</sup>, une valorisation à 65 100 €.

## 9 - DÉTERMINATION DE LA VALEUR VÉNALE/LOCATIVE – MARGE D'APPRÉCIATION

L'évaluation aboutit à la détermination d'une valeur, éventuellement assortie d'une marge d'appréciation, et non d'un prix. Le prix est un montant sur lequel s'accordent deux parties ou qui résulte d'une mise en concurrence, alors que la valeur n'est qu'une probabilité de prix.

**La valeur vénale du bien est arbitrée à 65 100 €.**

Elle est exprimée hors taxe et hors droits.

**Cette valeur est assortie d'une marge d'appréciation de 10 % portant la valeur minimale de vente sans justification particulière à 58 590 € (arrondie).**

La marge d'appréciation reflète le degré de précision de l'évaluation réalisée (plus elle est faible et plus le degré de précision est important). De fait, elle est distincte du pouvoir de négociation du consultant.

**Dès lors, le consultant peut, bien entendu, toujours vendre à un prix plus élevé sans nouvelle consultation du pôle d'évaluation domaniale, soit à 70€ HT/m<sup>2</sup> comme indiqué dans les précédentes saisines du service et selon la tendance relevée des négociations en-cours (pas acte encore consultable par le service à ce jour).**

Par ailleurs, sous réserve de respecter les principes établis par la jurisprudence, les collectivités territoriales, leurs groupements et leurs établissements publics ont la possibilité de s'affranchir de cette valeur par une délibération ou une décision pour vendre à un prix plus bas ou acquérir à un prix plus élevé.

## 10 - DURÉE DE VALIDITÉ

Cet avis est valable pour une durée de 12 mois.

Une nouvelle consultation du pôle d'évaluation domaniale serait nécessaire si l'accord\* des parties sur la chose et le prix (article 1583 du Code Civil) n'intervenait pas ou si l'opération n'était pas réalisée dans ce délai.

*\*pour les collectivités territoriales et leurs groupements, la décision du conseil municipal ou communautaire de permettre l'opération équivaut à la réalisation juridique de celle-ci, dans la mesure où l'accord sur le prix et la chose est créateur de droits, même si sa réalisation effective intervient ultérieurement.*

En revanche, si cet accord intervient durant la durée de validité de l'avis, même en cas de signature de l'acte authentique chez le notaire après celle-ci, il est inutile de demander une prorogation du présent avis.

Une nouvelle consultation du pôle d'évaluation domaniale serait également nécessaire si les règles d'urbanisme, notamment celles de constructibilité, ou les conditions du projet étaient appelées à changer au cours de la période de validité du présent avis.

Aucun avis rectificatif ne peut, en effet, être délivré par l'administration pour prendre en compte une modification de ces dernières.

## 11 - OBSERVATIONS

L'évaluation est réalisée sur la base des éléments communiqués par le consultant et en possession du service à la date du présent avis.

Les inexactitudes ou insuffisances éventuelles des renseignements fournis au pôle d'évaluation domaniale sont susceptibles d'avoir un fort impact sur le montant de l'évaluation réalisée, qui ne peut alors être reproché au service par le consultant.

Il n'est pas tenu compte des surcoûts éventuels liés à la recherche d'archéologie préventive, de présence d'amiante, de termites et des risques liés au saturnisme, de plomb ou de pollution des sols.

## **12 - COMMUNICATION DU PRÉSENT AVIS À DES TIERS ET RESPECT DES RÈGLES DU SECRET PROFESSIONNEL**

Les avis du Domaine sont communicables aux tiers dans le respect des règles relatives à l'accès aux documents administratifs (loi du 17 juillet 1978) sous réserve du respect du secret des affaires et des règles régissant la protection des données personnelles.

**Certaines des informations fondant la présente évaluation sont couvertes par le secret professionnel.**

**Ainsi, en cas de demande régulière de communication du présent avis formulée par un tiers ou bien de souhait de votre part de communication de celui-ci auprès du public, il vous appartient d'occulter préalablement les données concernées.**

Pour le Directeur départemental des Finances  
publiques de l'Isère et par délégation,



Hélène MORELLATO  
Inspectrice des Finances publiques